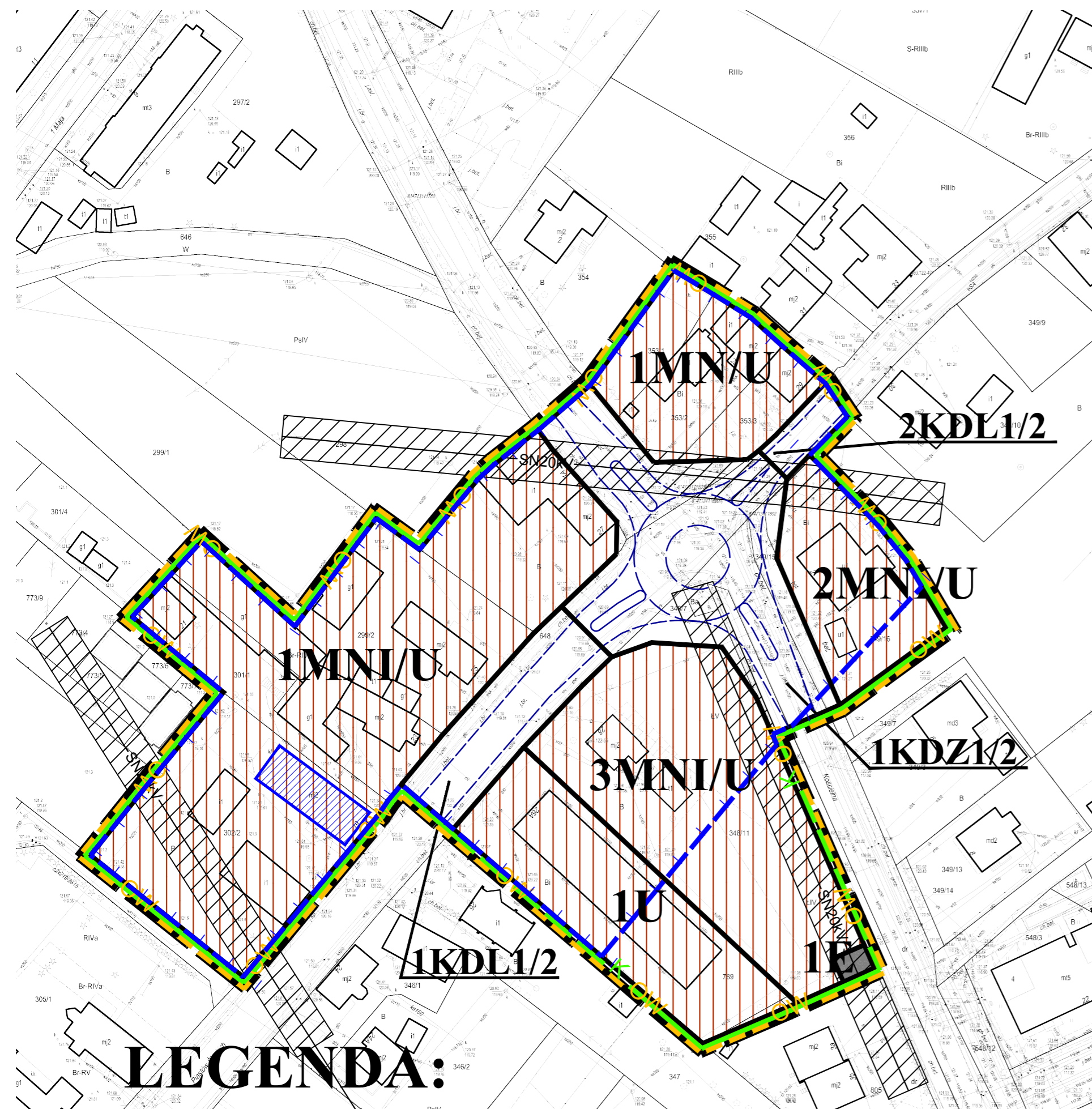



# MIEJSCOWY PLAN ZAGOSPODAROWANIA PRZESTRZENNEGO CZĘŚCI OBREBU SIECHNICE - CENTRUM III, GMINA SIECHNICE - ETAP I

## PROGNOZA ODDZIAŁYWANIA NA ŚRODOWISKO

0m 50m 100m

skala 1:1000



**IDENTYFIKACJA ZAGROŻEŃ I OCENA SKUTKÓW REALIZACJI  
USTALEŃ PLANU NA POSZCZEGÓLNE ELEMENTY  
ŚRODOWISKA PRZYRODNICZEGO I KRAJOBRAZU**

**PROJEKTOWANE INWESTYCJE W ZMPZP, KTÓRE WPŁYNĄ  
NIEZNACZNIE NEGATYWNIE NA ŚRODOWISKO PRZYRODNICZE:**

U, MN/U  
MNI/U

U, MN/U, MNI/U - TERENY ZABUDOWY USŁUGOWEJ I MIESZKANIOWO - USŁUGOWEJ  
OBSZARY NA KTÓRYCH PROGNOZOWANE SKUTKI REALIZACJI USTALEŃ PLANU  
SĄ UCIAŻLIWE DLA ŚRODOWISKA W STOPNIU MAŁYM  
Uciążliwość zróżnicowana, uzależniona od rodzaju prowadzonej działalności.  
Zniszczenie pokrywy glebowej, możliwa emisja hałasu i zanieczyszczeń gazowych do atmosfery.  
Zagrożenie dla czystości wód gruntowych i podłoża.

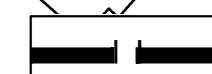
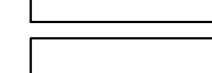





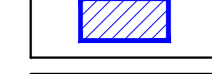
KDZ, KDL

KDZ, KDL - ULICE ZBIORCZE I LOKALNE  
OBSZARY NA KTÓRYCH PROGNOZOWANE SKUTKI REALIZACJI USTALEŃ  
PLANU WPROWADZĄ UCIAŻLIWOŚCI, KTÓRYCH ZASIĘG I WIELKOŚĆ NEGATYWNEGO  
ODDZIAŁYWANIA JEST PONIŻEJ WARTOŚCI NORMATYWNEJ, CZĘSTO NIEZNACZNA  
Zniszczenie pokrywy glebowej, znaczna emisja w porze dziennej hałasu i spalin.  
Oddziaływanie powoduje wzrost poziomu hałasu i emisję zanieczyszczeń  
gazowych do atmosfery w stopniu niewielkim, poniżej wartości odniesienia.

E

E - TERENY INFRASTRUKTURY TECHNICZNEJ - ELEKTROENERGETYKA  
OBSZARY NA KTÓRYCH PROGNOZOWANE SKUTKI REALIZACJI USTALEŃ PLANU  
MOGĄ BYĆ UCIAŻLIWE DLA ŚRODOWISKA W STOPNIU ZNIKOMYMIA  
PRZYPADKU WYSTĄPIENIA AWARII  
Zanieczyszczenie przez emisję promieniowania nie przekracza granic działki.

### LEGENDA:

-  GRANICA OBSZARU OBJĘTEGO PLANEM
-  LINIE ROZGRANICZAJĄCE TERENY O RÓŻNYM PRZEZNACZENIU  
LUB RÓŻNYCH ZASADACH ZAGOSPODROWANIA
-  GRANICA STREFY "K" OCHRONY KRAJOBRAZU KULTUROWEGO
-  GRANICA OBSZARU UJĘTEGO W WOJEWÓDZKIEJ I GMINNEJ  
EWIDENCJI ZABYTKÓW
-  STREFA OCHRONY KONSERWATORSKIEJ ZABYTKÓW ARCHEOLOGICZNYCH  
OBEJMUJE CAŁY OBSZAR OBJĘTY PLANEM
-  OBIEKTY UJĘTE W EWIDENCJI ZABYTKÓW
-  ISTNIEJĄCE LINIE ELEKTROENERGETYCZNE  
WRAZ Z PASAMI TECHNOLOGICZNYMI
-  PROPONOWANE, PRZYKŁADOWE ROZWIĄZANIA KOMUNIKACYJNE