





LEGENDA

-  projektowana lokalizacja wiaty typ DIANA
-  projektowane obrzeże 8x30cm
-  projektowane utwardzenie z kostki betonowej
-  granica pasa drogowego

Potwierdzam zgodność projektu z oryginałem mapy do celów projektowych

mgr inż. Andrzej Halicki



Gmina Stechnice
ul. Jana Pawła II 12 55-011 Stechnice



KBH INWESTYCJE Sp. z o.o. Sp. k.
ul. Sosnowa 21, Mokronos Dolny, 55-080 Kąty Wrocławskie

PRZEDMIOT OPERACJONALNA
Budowa wiat przystankowych w ciągu ul. Buforowej w Iwinach

BRANŻA
Inżynieria ruchu
Organizacja ruchu zaścieszego-faza II

DATA
06.2020
INSTRUMENTUM
3
STADIUM
PROJEKT WYKONAWCZY

BRANŻA
DROGI
OPRACOWAŁ
mgr inż. Andrzej Halicki

SKALA
1:500

PODPIS