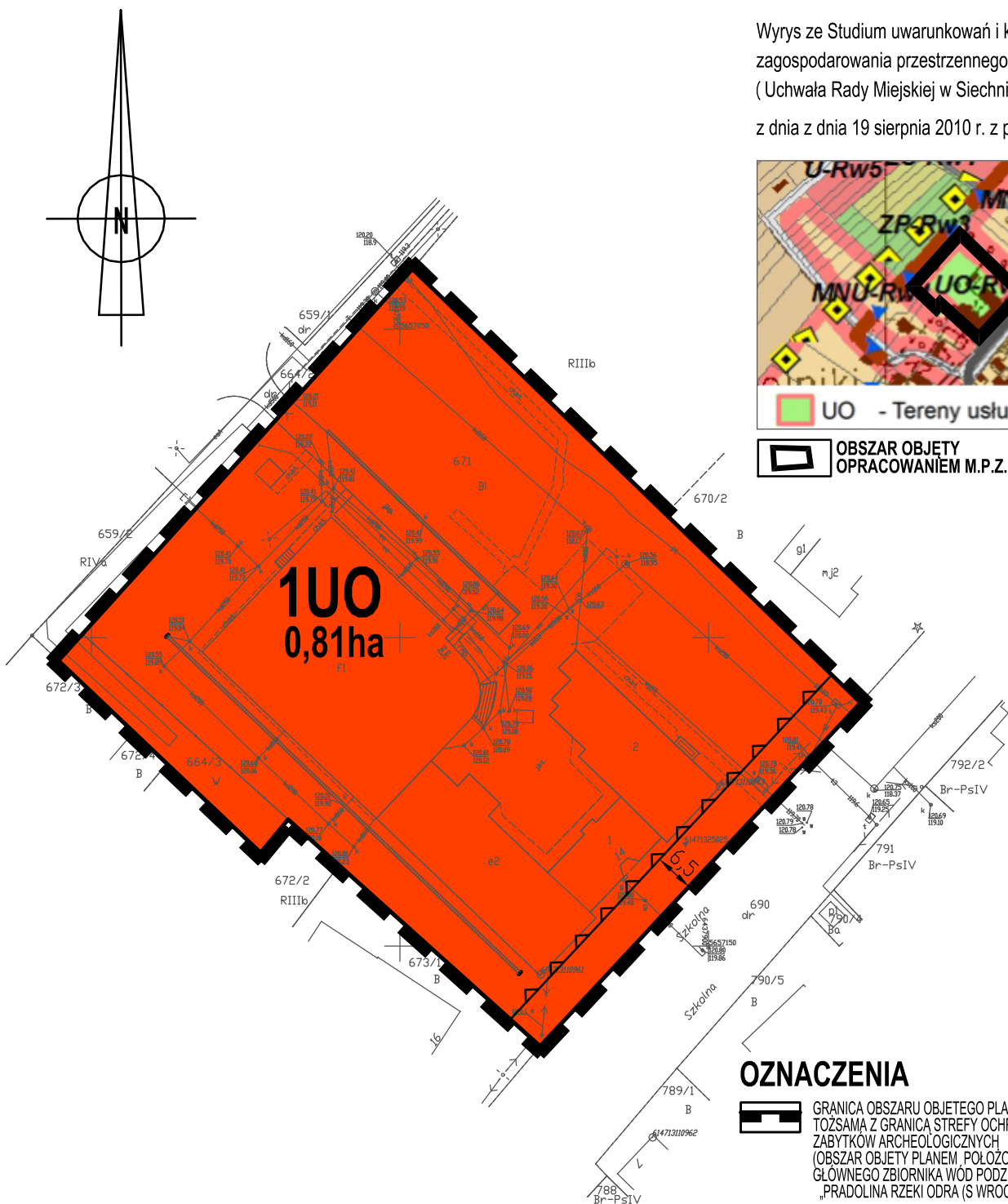
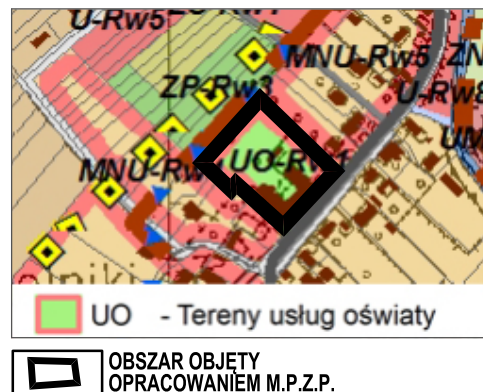


MIEJSCOWY PLAN ZAGOSPODAROWANIA PRZESTRZENNEGO DLA TERENU SZKOŁY PODSTAWOWEJ W RADWANICACH, GMINA SIECHNICE - projekt

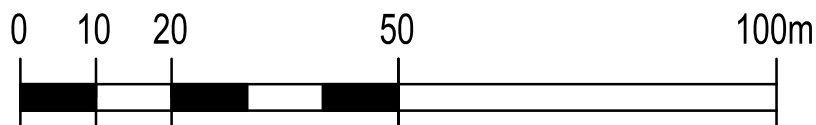
Wyrys ze Studium uwarunkowań i kierunków zagospodarowania przestrzennego gminy Siechnice (Uchwała Rady Miejskiej w Siechnicach Nr XXXIX/291/10 z dnia z dnia 19 sierpnia 2010 r. z późn. zm.)



NINIEJSZY RYSUNEK PLANU STANOWI
 ZAŁĄCZNIK NR 1
 DO UCHWAŁY NR .../.../...
 RADY MIEJSKIEJ W SIECHNICACH
 Z DNIA 20... R.

OZNACZENIA

- GRANICA OBSZARU OBJĘTEGO PLANEM TOŻSAMĄ Z GRANICĄ STREFY OCHRONY KONSERWATORSKIEJ ZABYTKÓW ARCHEOLOGICZNYCH (OBSZAR OBJĘTY PLANEM, POŁOŻONY JEST W ZASIĘGU GŁÓWNEGO ZBIORNIKA WÓD PODZIEMNYCH NR 320 „PRADOLINA RZEKI ODRA (S WROCŁAW)”)
- LINIE ROZGRANICZAJĄCE TERNY O RÓŻNYM PRZEZNACZENIU LUB RÓŻNYCH ZASADACH ZAGOSPODAROWANIA
- NIEPRZEKRACZALNA LINIA ZABUDOWY
- 1UO** TEREN USŁUG OŚWIATY
- WYMIAROWANIE OKREŚLONE W METRACH



SKALA 1:1000

	INWEST PLAN Krzysztof Balcerek ul. Czajkowskiego 85 51-147 WROCŁAW tel.: 603/ 23 80 80 www.inwestplan.com eMail: biuro@investplan.com	Autor projektu: dr inż. KRZYSZTOF BALCEREK upr. urb 1566	
		Data: luty 2020	Skala: 1: 1000
MIEJSCOWY PLAN ZAGOSPODAROWANIA PRZESTRZENNEGO DLA TERENU SZKOŁY PODSTAWOWEJ W RADWANICACH, GMINA SIECHNICE		Nr załącznika: 1	