


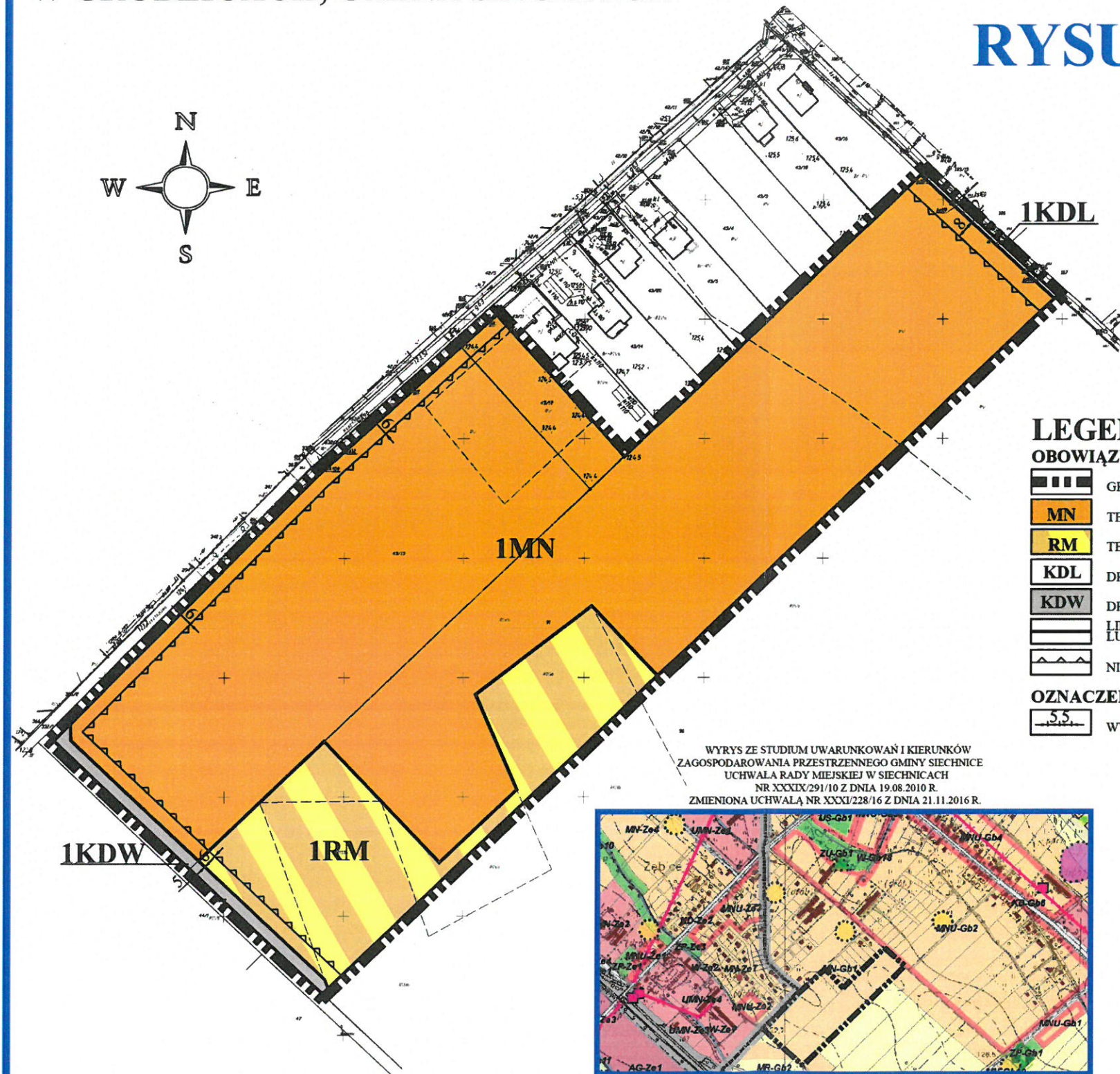

**MIEJSCOWY PLAN ZAGOSPODAROWANIA PRZESTRZENNEGO
DLA OBSZARU POŁOŻONEGO W REJONIE ULICY ZACISZE I ULICY KASZTANOWEJ
W GROBLICACH, GMINA SIECHNICE**

RYSunEK PLANU

SKALA 1:1000



ZALĄCZNIK NR 1
DO UCHWAŁY NR VI / 58 / 2019
RADY MIEJSKIEJ W SIECHNICACH
Z DNIA 21 LUTEGO 2019 R.
OPUBLIKOWANY W DZIENNIKU URZĘDOWYM
WOJEWÓDZTWA DOLNOŚLĄSKIEGO
WROCLAW, DNIA



LEGENDA:

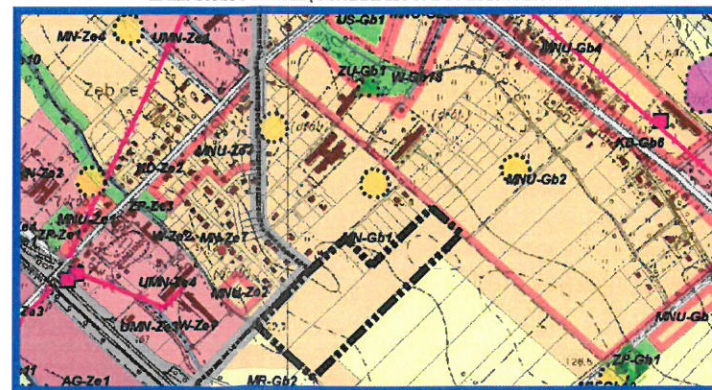
OBOWIĄZUJĄCE USTALENIA PLANU

- GRANICA OBSZARU OBJĘTEGO PLANEM
- MN TEREN ZABUDOWY MIESZKANIOWEJ JEDNORODZINNEJ
- RM TEREN ZABUDOWY ZAGRODOWEJ
- KDL DROGA PUBLICZNA KLASY LOKALNEJ
- KDW DROGI WEWNĘTRZNE
- LINIE ROZGRANICZAJĄCE TERENY O RÓŻNYM PRZEZNACZENIU LUB RÓŻNYCH ZASADACH ZAGOSPODAROWANIA
- NIEPRZEKRACZALNE LINIE ZABUDOWY

OZNACZENIA INFORMACYJNE

- WYMIARY W METRACH

WYRYS ZE STUDIUM UWARUNKWAŃ I KIERUNKÓW
ZAGOSPODAROWANIA PRZESTRZENNEGO GMINY SIECHNICE
UCHWAŁA RADY MIEJSKIEJ W SIECHNICACH
NR XXXIX/291/10 Z DNIA 19.08.2010 R.
ZMIENIONA UCHWAŁĄ NR XXXI/228/16 Z DNIA 21.11.2016 R.



UCHWAŁA O PRZYSTĄPIENIU NR XL/318/17
RADY MIEJSKIEJ W SIECHNICACH Z DNIA 24.08.2017R.